SEDLOŇOV
ÚZEMNÍ PLÁN

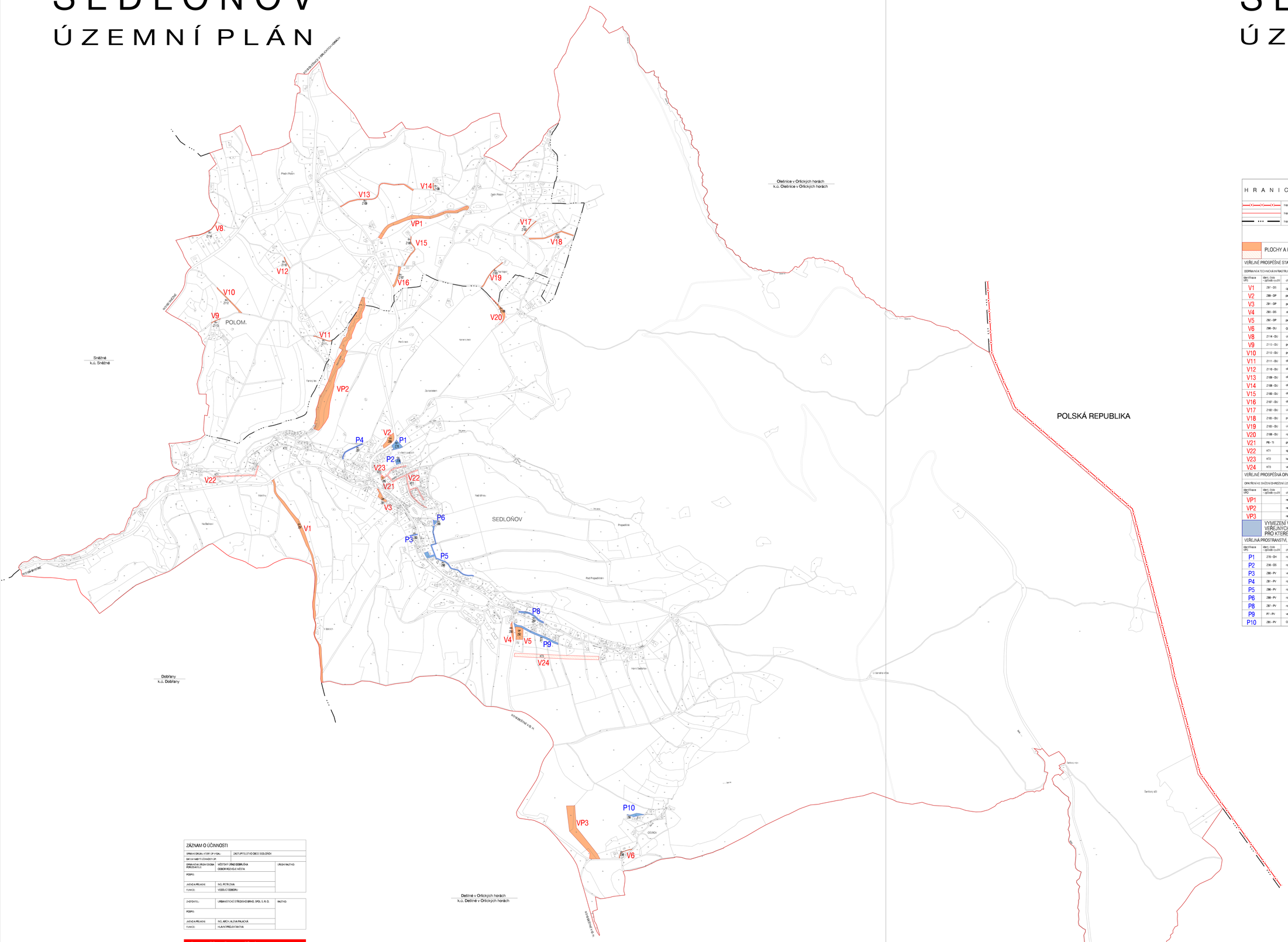

SEDLOŇOV
ÚZEMNÍ PLÁN

H R A N I C E

- hranice státní
- hranice lesního území
- hranice katastrálního území

PLOCHY A KORIDORY S MOŽNOSTÍ VYVLASTNĚNÍ

VEŘEJNĚ PROSPĚŠNÉ STAVBY

DOPRAVNÍ A TECHNICKÁ INFRASTRUKTURA

identifikace VPS	kód - číslo - způsob využití	charakteristika VPS	k. ú.	poznámka
V1	ZS7 - DS	úprava komunikace na Dobřany	Sedloňov	
V2	ZS9 - DP	parkoviště, nástupní místo pro cyklistické a běžkařské trasy	Sedloňov	
V3	ZS11 - DP	parkoviště v centru obce	Sedloňov	
V4	ZS3 - DS	silniční pro autobusovou zastávku	Sedloňov	
V5	ZS2 - DP	parkoviště, nástupní místo pro cyklistické a běžkařské trasy	Sedloňov	
V6	ZS6 - DJ	Olešnice - obslužná komunikace	Sedloňov	
V8	Z114 - DJ	účelová komunikace na hranici s obcí Sněžné	Polom v Orlických horách	dle KPÚ
V9	Z113 - DJ	prodloužení účelové komunikace	Polom v Orlických horách	dle KPÚ
V10	Z112 - DJ	propojení účelové komunikace	Polom v Orlických horách	dle KPÚ
V11	Z111 - DJ	obnova účelové komunikace na hranici k.ú. Sedloňov	Polom v Orlických horách	dle KPÚ
V12	Z110 - DJ	obnova účelové komunikace	Polom v Orlických horách	dle KPÚ
V13	Z109 - DJ	obnova účelové komunikace v Perckonu	Polom v Orlických horách	dle KPÚ
V14	Z108 - DJ	obnova účelové komunikace ke rekreační zástavbě	Polom v Orlických horách	dle KPÚ
V15	Z100 - DJ	obnova účelové komunikace za Perckonem	Polom v Orlických horách	dle KPÚ
V16	Z107 - DJ	obnova účelové komunikace pod rozcestím	Polom v Orlických horách	dle KPÚ
V17	Z102 - DJ	účelová komunikace Zadní Polom	Polom v Orlických horách	dle KPÚ
V18	Z105 - DJ	propojení účelové komunikace ke hranici k.ú. Sedloňov	Polom v Orlických horách	dle KPÚ
V19	Z103 - DJ	účelová komunikace na kopci	Polom v Orlických horách	dle KPÚ
V20	Z106 - DJ	rozšíření účelové komunikace v vojenského areálu	Polom v Orlických horách	dle KPÚ
V21	PR - TI	plocha pro čistírnu odpadních vod	Sedloňov	
V22	KT1	splašková kanalizace, střed obce	Sedloňov	
V23	KT2	kanalizace s ČOV	Sedloňov	
V24	KT3	vedení vn včetně kioskové trafostanice v Horním Sedloňově	Sedloňov	

VEŘEJNĚ PROSPĚŠNÁ OPATŘENÍ

OPATŘENÍ KE SNÍŽENÍ OHROŽENÍ ÚZEMÍ POVODNĚMI

identifikace VPO	kód - číslo - způsob využití	charakteristika VPO	k. ú.	poznámka
VP1		revitalizace vodního toku v LBC 22	Polom v Orlických horách	dle KPÚ
VP2		revitalizace Potoms kého potoka	Sedloňov	dle KPÚ
VP3		revitalizace vodního toku v Olešnici	Sedloňov	dle KPÚ

VYMEZENÍ VEŘEJNĚ PROSPĚŠNÝCH STAVEB A VEŘEJNÝCH PROSTRANSTVÍ, PRO KTERÉ LZE UPLATNIT PŘEDKUPNÍ PRÁVO

VEŘEJNÁ PROSTRANSTVÍ, OBČANSKÉ VYBAVENÍ, VEŘEJNÁ ZELEŇ

identifikace VPO	kód - číslo - způsob využití	charakteristika VPO	parcelní čísla	k. ú.	předkupní právo
P1	Z10 - OH	rozšíření hřbitova	3109, 3201/2	Sedloňov	obec Sedloňov
P2	Z16 - OS	rozšíření hřiště	3403	Sedloňov	obec Sedloňov
P3	Z80 - PV	veřejné prostranství s mostem přes potok	3401, 3727	Sedloňov	obec Sedloňov
P4	Z81 - PV	rozšíření veřejného prostranství pro lávky Z9,Z80	3874, 3881, 3911	Sedloňov	obec Sedloňov
P5	Z86 - PV	rozšíření veřejného prostranství pro lávky Z18, Z19, Z22	3482, 3484, 3485, 3487, 3488,3416, 3719/2, 3720, 3918, 3919, 3980, 3982, 3983, 3984	Sedloňov	obec Sedloňov
P6	Z88 - PV	rozšíření veřejného prostranství pro křižovatku	3480	Sedloňov	obec Sedloňov
P8	Z87 - PV	rozšíření veřejného prostranství pro lávky Z16	3108, 3189, 3314, 3780, 3783, 3920, 4017, 4018, 4020, 4216	Sedloňov	obec Sedloňov
P9	P7 - PV	veřejné prostranství v Horním Sedloňově	3800	Sedloňov	obec Sedloňov
P10	Z85 - PV	Olešnice – rozšíření veřejného prostranství, umístění vodní nádrže	4108	Sedloňov	obec Sedloňov

ZÁZNAM O ÚČINNOSTI

SPRÁVNÍ ORGÁN, KTERÝ ÚP VYDAL:	ZASTUPITELSTVO OBCE SEDLOŇOV	
DATUM NABYTÍ ÚČINNOSTI ÚP:		
OPRÁVNĚNÁ ÚŘEDNÍ OSOBA POŘIZOVATELE:	MĚSTSKÝ ÚŘAD DOBRUŠKA ODBOR ROZVOJE MĚSTA	ÚŘEDNÍ RAZÍTKO
PODPIS:		
JMÉNO A PŘÍJMENÍ:	ING. PETR ZIMA	
FUNKCE:	VEDOUCÍ ODBORU	

ZHOTOVITEL:	URBANISTICKÉ STŘEDISKO BRNO, SPOL. S. R. O.	RAZÍTKO
PODPIS:		
JMÉNO A PŘÍJMENÍ:	ING. ARCH. ALENA PALACKÁ	
FUNKCE:	HLAVNÍ PROJEKTANTKA	

VÝKRES VEŘEJNĚ PROSPĚŠNÝCH STAVEB, OPATŘENÍ A ASANACÍ

ÚZEMNÍ PLÁN SEDLOŇOV		
ZHOTOVITEL: EVIDENČNÍ ČÍSLO:	URBANISTICKÉ STŘEDISKO BRNO, SPOL. S.R.O. 24 - 16 - 979	URBANISTICKÉ STŘEDISKO BRNO
PROJEKTANTI:	ING. ARCH. A. PALACKÁ, ING. J. HRNČÍŘ, ING. P. VESELÝ, MGR. M. NOVOTNÝ, H. BIRCHOVÁ	
POŘIZOVATEL:	MĚSTSKÝ ÚŘAD DOBRUŠKA	
MĚŘÍTKO:	1 : 5 000	I.3A
DATUM:	PROSINEC 2014	

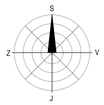

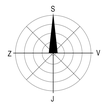

ZÁZNAM O ÚČINNOSTI

SPRÁVNÍ ORGÁN, KTERÝ ÚP VYDAL:	ZASTUPITELSTVO OBCE SEDLOŇOV	
DATUM NABYTÍ ÚČINNOSTI ÚP:		
OPRÁVNĚNÁ ÚŘEDNÍ OSOBA POŘIZOVATELE:	MĚSTSKÝ ÚŘAD DOBRUŠKA ODBOR ROZVOJE MĚSTA	ÚŘEDNÍ RAZÍTKO
PODPIS:		
JMÉNO A PŘÍJMENÍ:	ING. PETR ZIMA	
FUNKCE:	VEDOUCÍ ODBORU	

ZHOTOVITEL:	URBANISTICKÉ STŘEDISKO BRNO, SPOL. S. R. O.	RAZÍTKO
PODPIS:		
JMÉNO A PŘÍJMENÍ:	ING. ARCH. ALENA PALACKÁ	
FUNKCE:	HLAVNÍ PROJEKTANTKA	

VÝKRES VEŘEJNĚ PROSPĚŠNÝCH STAVEB, OPATŘENÍ A ASANACÍ

ÚZEMNÍ PLÁN SEDLOŇOV		
ZHOTOVITEL: EVIDENČNÍ ČÍSLO:	URBANISTICKÉ STŘEDISKO BRNO, SPOL. S.R.O. 24 - 16 - 979	URBANISTICKÉ STŘEDISKO BRNO
PROJEKTANTI:	ING. ARCH. A. PALACKÁ, ING. J. HRNČÍŘ, ING. P. VESELÝ, MGR. M. NOVOTNÝ, H. BIRCHOVÁ	
POŘIZOVATEL:	MĚSTSKÝ ÚŘAD DOBRUŠKA	
MĚŘÍTKO:	1 : 5 000	I.3B
DATUM:	PROSINEC 2014	